



Informatiebijeenkomst

Herinrichting Kapellerlaan



BLM
Wegenbouw




gemeente **Roermond**

14 juli 2021

Presentatie informatiebijeenkomst: Herinrichting Kapellerlaan



Allereest bedanken wij u dat u de tijd neemt om deze presentatie te bekijken.
Voordat u doorgaat willen wij u wijzen op enkele zaken:

- > Indien u vragen heeft over de **communicatie** en **uitvoering** van dit project, kunt u contact met ons opnemen. Op pagina 8 vindt u diverse manier om contact op te nemen.
- > Indien u vragen heeft over het **ontwerp**, vragen wij u om contact op te nemen met gemeente Roermond.
- > Afhankelijk van de situatie is aanpassing van het ontwerp en planning mogelijk.
- > Klik op  in de volgende pagina's om op deze pagina terug te keren.





Inhoudsopgave

> Planning Heinsbergerweg	4
> Planning Kapellerlaan	5
> Omleidingsroute	6
> Communicatie	7
> Projectteam	8
> Algemene vragen	9
> Ontwerp Heinsbergerweg	12
> Ontwerp Kapellerlaan	16

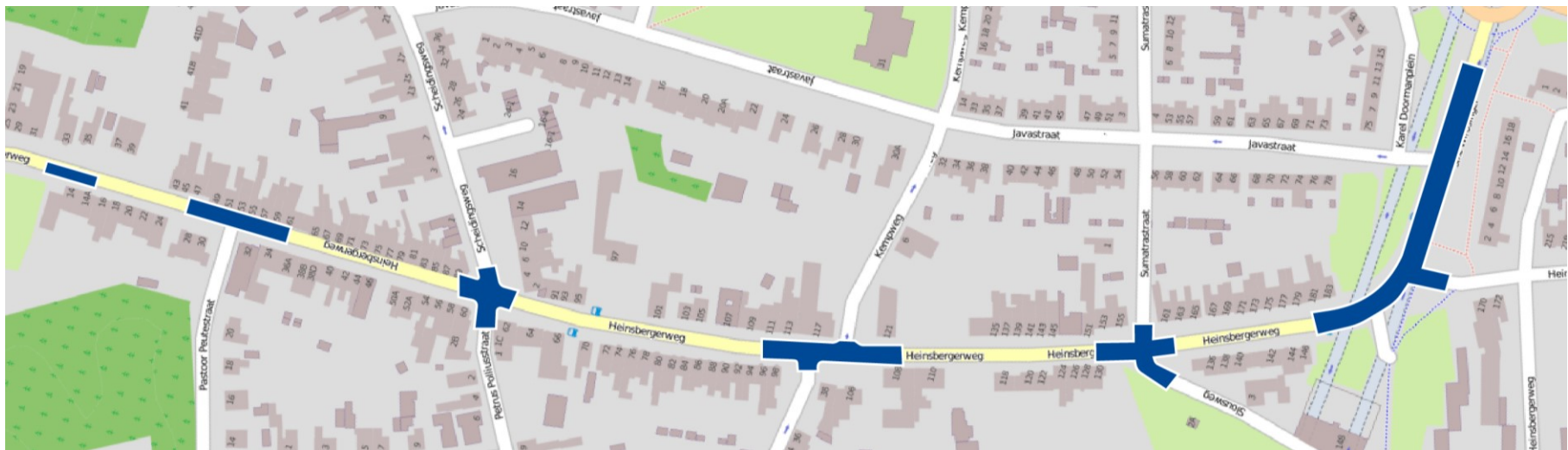


Planning Heinsbergerweg **onder voorbehoud**



- > De Heinsbergerweg wordt omgebouwd tot een 30 km/uur weg.
- > Starten op 31 augustus 2021 met het kruispunt St. Wirosingel – Heinsbergerweg en kruispunt Heinsbergerweg – Petrus Polliusstraat en dit duurt ongeveer 3 weken.
- > Aansluitend starten we met het kruispunt Heinsbergerweg – Sumatrastraat – Slousweg en de werkzaamheden ter hoogte van de Pastoor Peutestraat en dit duurt ongeveer 2 weken.
- > De werkzaamheden aan het kruispunt Heinsbergerweg – Kempweg zijn uitgesteld.

U ontvangt een bewonersbrief voor de start van een fase nabij uw woning!



Planning Kapellerlaan onder voorbehoud



- > De Kapellerlaan wordt omgebouwd tot een 30 km/uur weg, de fietspaden blijven vrijliggend, de bomen worden vervangen en er komt een regenwaterinfiltratiesysteem.
- > Begin oktober 2021 starten we met de werkzaamheden aan de Kapellerlaan.
- > Als eerste starten we aan de Kapellerlaan van de Andersonweg tot aan het spoor. De werkzaamheden worden gefaseerd uitgevoerd en dit duurt ongeveer 3 maanden.
- > Begin januari 2022 starten we aan de Kapellerlaan van het spoor tot aan de Herkenbosscherweg. De werkzaamheden worden gefaseerd uitgevoerd en dit duurt ongeveer 7 maanden.

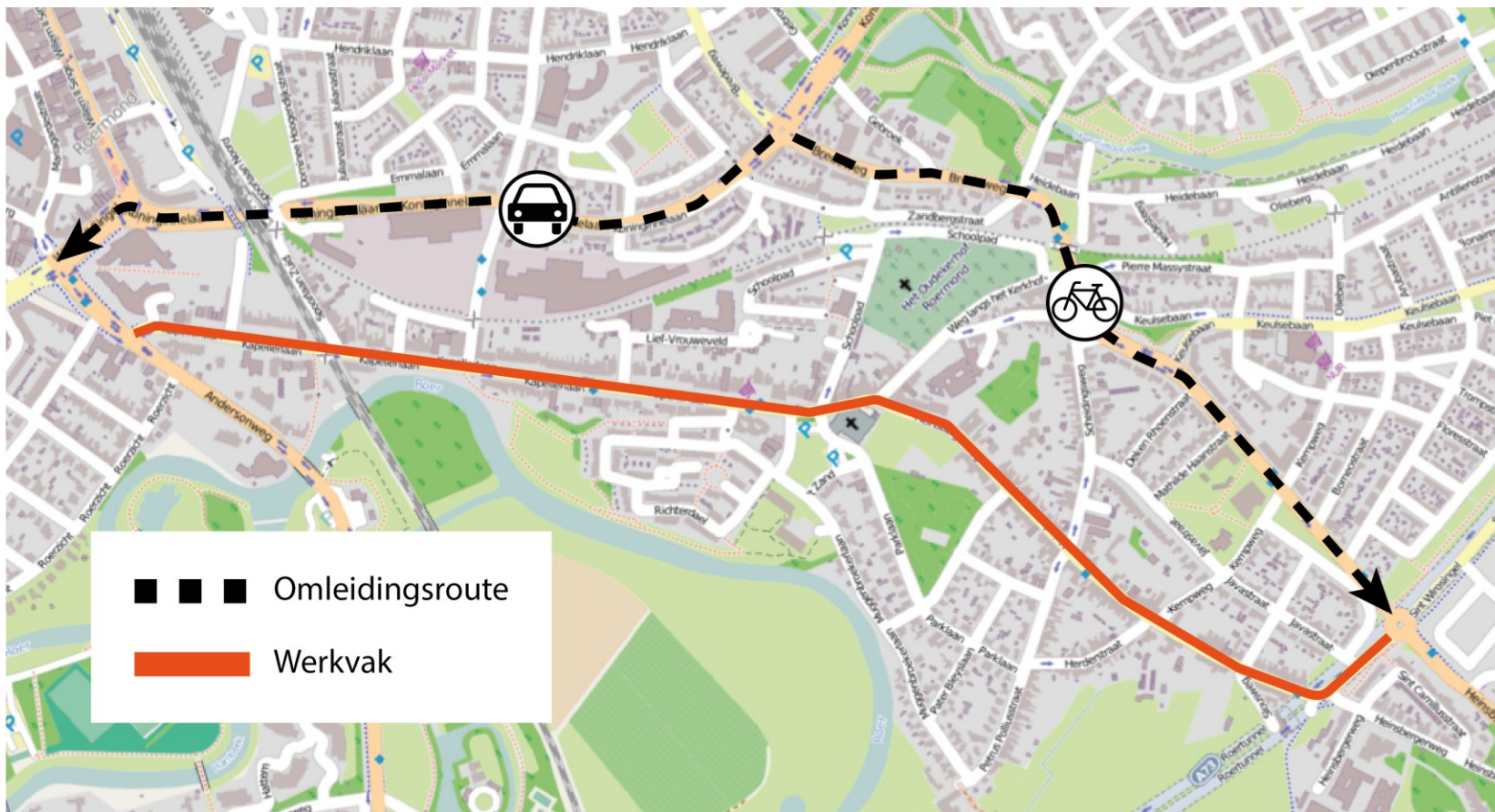


U ontvangt een bewonersbrief voor de start van een fase nabij uw woning!



Omleidingsroute

Doorgaand auto- en fietsverkeer wordt gedurende het werk in de Kapellerlaan en Heinsbergerweg omgeleid via de Koninginnelaan, Bredeweg en Karel Doormanstraat.



Communicatie



- > Website BLM Wegenbouw www.blmwegenbouw.nl/projecten/kapellerlaan voor uitvoeringsinformatie en antwoorden op algemene vragen (Q&A);
- > Website gemeente Roermond www.roermond.nl/kapellerlaan voor projectinformatie;
- > BLM Wegenbouw staat u graag te woord bij vragen en/of opmerkingen: Ad Jereskes (contactpersoon BLM) 06-54703204 of omgevingsmanagement@blmwegenbouw.nl
- > Facebook via www.facebook.com./herinrichtingKapellerlaan
- > Nieuws en actualiteiten ontvangt u eenvoudig met de gratis BLM Wegenbouw App. Deze download u in de Appstore voor iPhone of Google Playstore voor Android
- > Digitale nieuwsbrief, aanmelden kan middels een e-mail aan omgevingsmanagement@blmwegenbouw.nl



Projectteam



Rob Rosenboom
Projectleider gemeente Roermond



Jean Heffels
Toezichthouder gemeente Roermond



Eugene Loeffen
Projectleider BLM Wegenbouw



Rico Tetsch
Werkvoorbereider BLM Wegenbouw



Ralph Peerbooms
Uitvoerder BLM Wegenbouw



Ad Jereskes
Omgevingsmanager



BLM
Wegenbouw





Algemene vragen

> Hoelang duren de werkzaamheden?

Wij starten met de werkzaamheden aan het kruispunt Koninginnelaan – Prins Bernhardstraat, Fase 1, op 28 juni en deze nemen ca. 5 weken in beslag.

Vervolgens starten wij eind augustus aan de ombouw van de Heinsbergerweg, Fase 2, naar een 30 km/uur weg. Deze werkzaamheden nemen ca. 5 weken in beslag.

Begin oktober starten wij aan het eerste deel van de Kapellerlaan, van de Andersonweg tot aan het spoor. Dit is fase 3 en deze werkzaamheden nemen ca. 3 maanden in beslag.

Begin januari 2022 starten wij aan het tweede deel van de Kapellerlaan, van het spoor tot aan Kapel in 't Zand. Dit is fase 4 en deze werkzaamheden nemen ca. 7 maanden in beslag.

> Hoe kan ik mijn woning/bedrijf bereiken?

U kunt altijd te voet uw woning of uw bedrijf bereiken. Met ondernemers maken wij onderling een afspraak om maatwerk aan te bieden.

U ontvangt een bewonersbrief voor de start van een fase nabij uw woning met meer informatie!





Algemene vragen

> Hoe komt de pakket- of thuisbezorger bij mij?

De pakketbezorger of de thuisbezorger voor bijvoorbeeld uw boodschappen kunnen altijd te voet uw woning of uw bedrijf bereiken. Met ondernemers maken wij onderling een afspraak om maatwerk aan te bieden.

> Wat zijn de werktijden?

Onze werktijden zijn van maandag tot en met vrijdag van 7:30 – 16:15 uur.

> Hoe wordt mijn huisvuil, oud papier en plastic opgehaald?

Tijdens de werkzaamheden verzorgen wij, indien uw woning niet bereikbaar is, de huisvuil inzameling. Wij verzoeken u om uw container(s)/plastic zakken op de inzameldag vóór 07:30 uur in de ochtend aan de weg te zetten. Wij zetten na lediging uw container weer terug. Vermeld bij het aanbieden van uw container duidelijk zichtbaar uw huisnummer op de afvalcontainer. Ook verzorgen wij, indien uw woning niet bereikbaar is, de oud papier inzameling. Wij verzoeken u om uw oud papier op de inzameldag gebundeld vóór 17:00 uur aan de weg te zetten.





Algemene vragen

> Hoe zorgen jullie ervoor dat de omgeving schoon en veilig blijft?

Wij zetten tijdens het hele werk een buurtconciërge in. De buurtconciërge zorgt ervoor dat eventueel scheefliggende loopschotten weer recht gelegd worden. In de winter maakt onze buurtconciërge de loopschotten sneeuw- en ijsvrij.

> Hoe komen de nood- en hulpdiensten door?

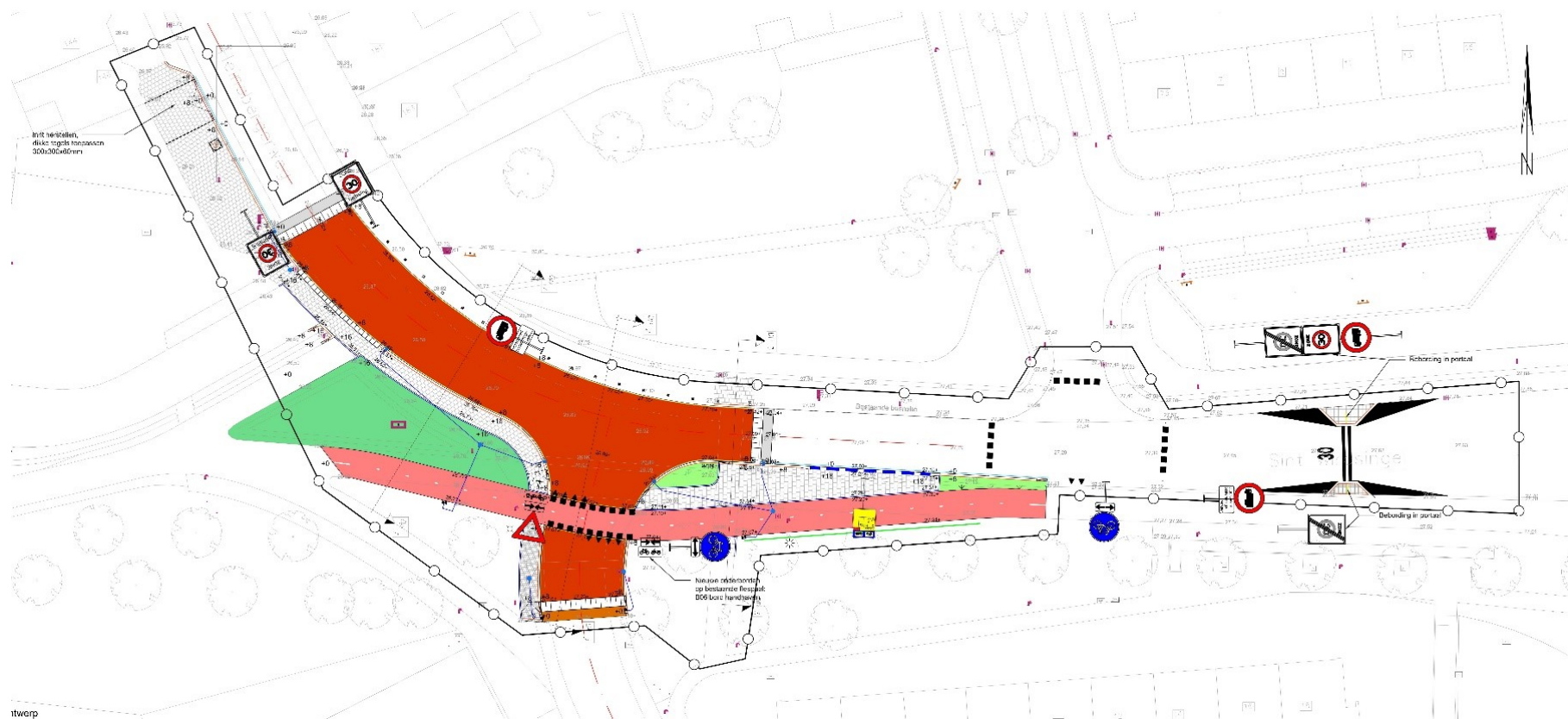
Tijdens fase 3 en 4 houden wij aan een zijde altijd een obstakelvrije zone van 2,75 meter open. Dit is genoeg ruimte voor de nood- en hulpdiensten om langs het werkvak te kunnen rijden.

> Hoe maak ik gebruik van de busdiensten tijdens de werkzaamheden?

Tijdens fases 1 en 2 en gedeeltes van fase 4 wordt het busverkeer omgeleid via Karel Doormanstraat – Bredeweg – Koninginnelaan. Arriva verplaatst tijdelijk de bushaltes en communiceert dit naar de reizigers.



St. Wirosingel

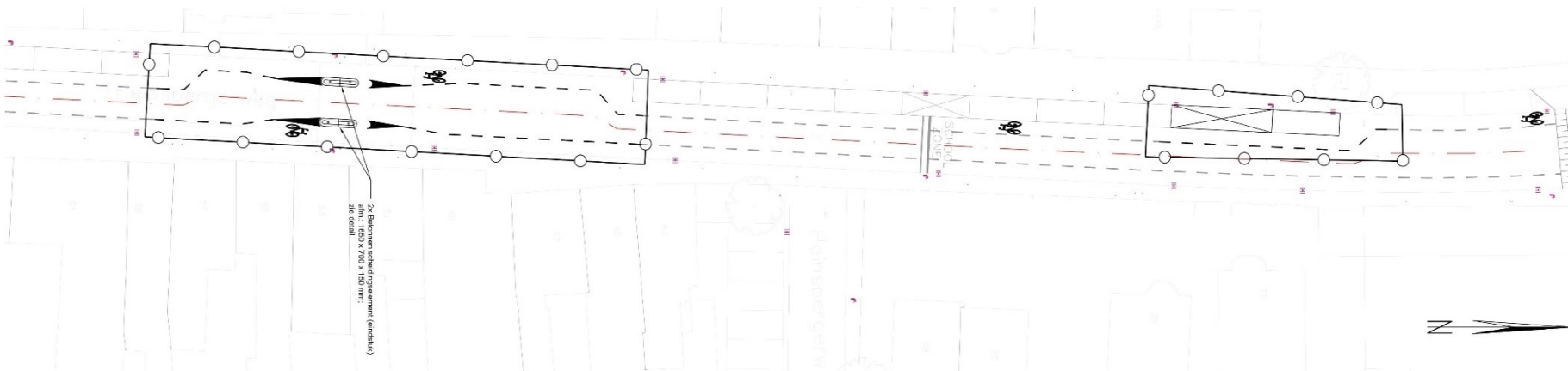


Kempweg

Sumatrastraat



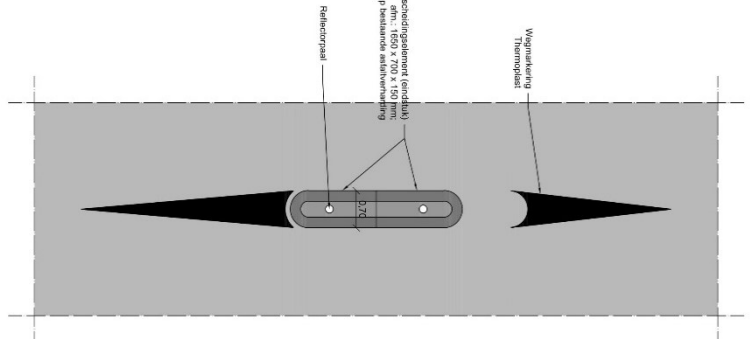
Pastoor Peutestraat



- Legenda**
- Afdelingsrand
 - Nieuw afdeling afdelingen
 - Thermoplaat
 - 1-1 streep
 - Nieuw afdeling afdelingen
 - Symbol fiets
 - Bestaande markering handwagen
 - 1-1 streep

2x Betonnen scheidingselement (eendubbel)
 afm. 1650 x 700 x 150 mm
 zie detail

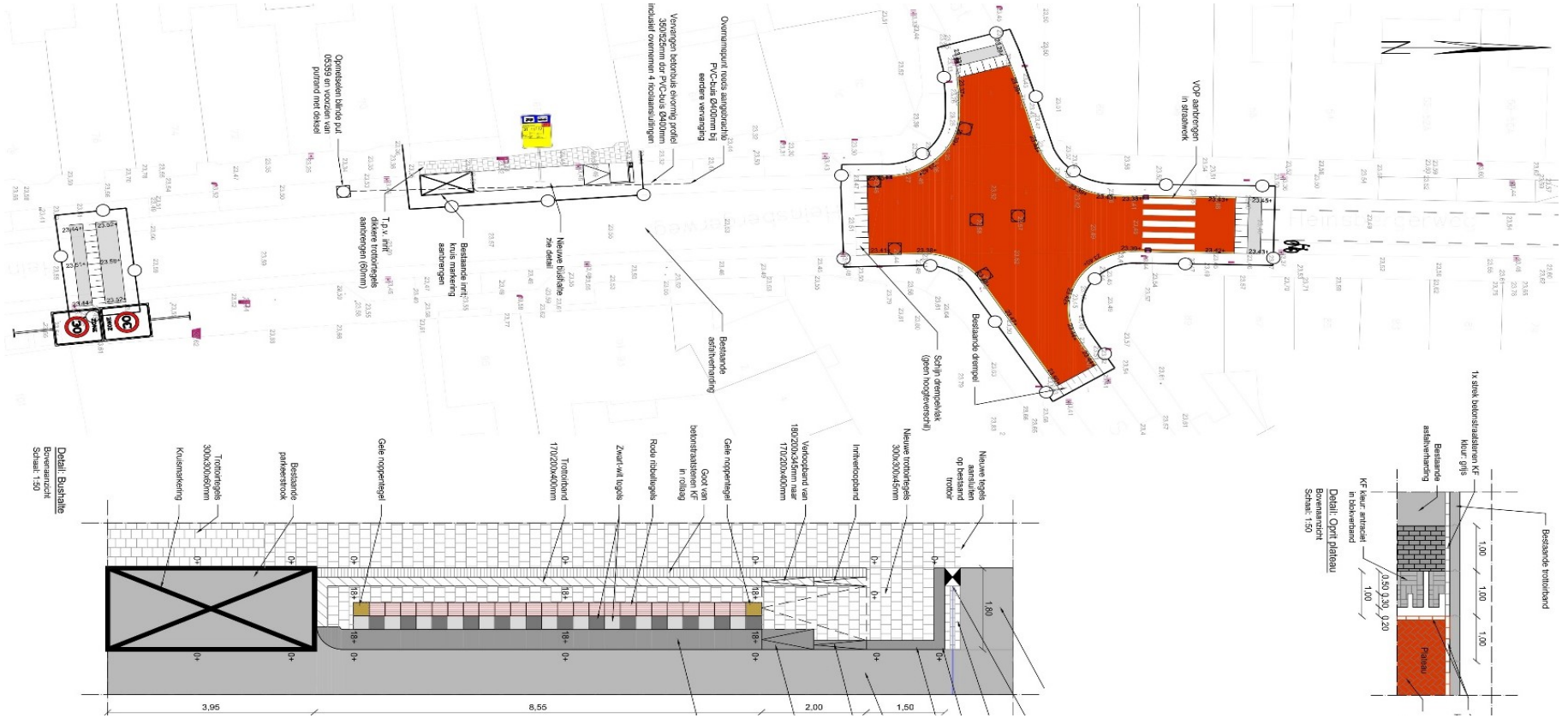
2x Betonnen scheidingselement (eendubbel)
 afm. 1650 x 700 x 150 mm
 verbodruk of verlaten afdelingsrand



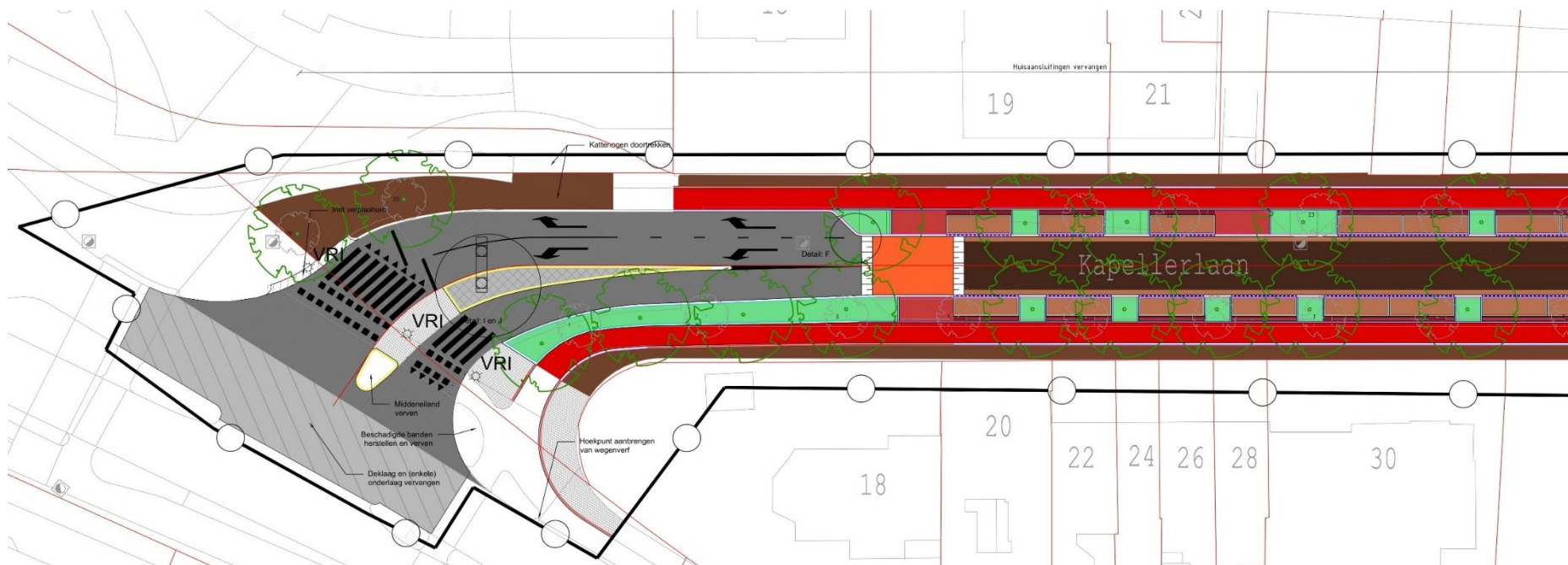
Detail: Betonnen scheidingselement
 Bovenanzicht
 Schaal: 1:50



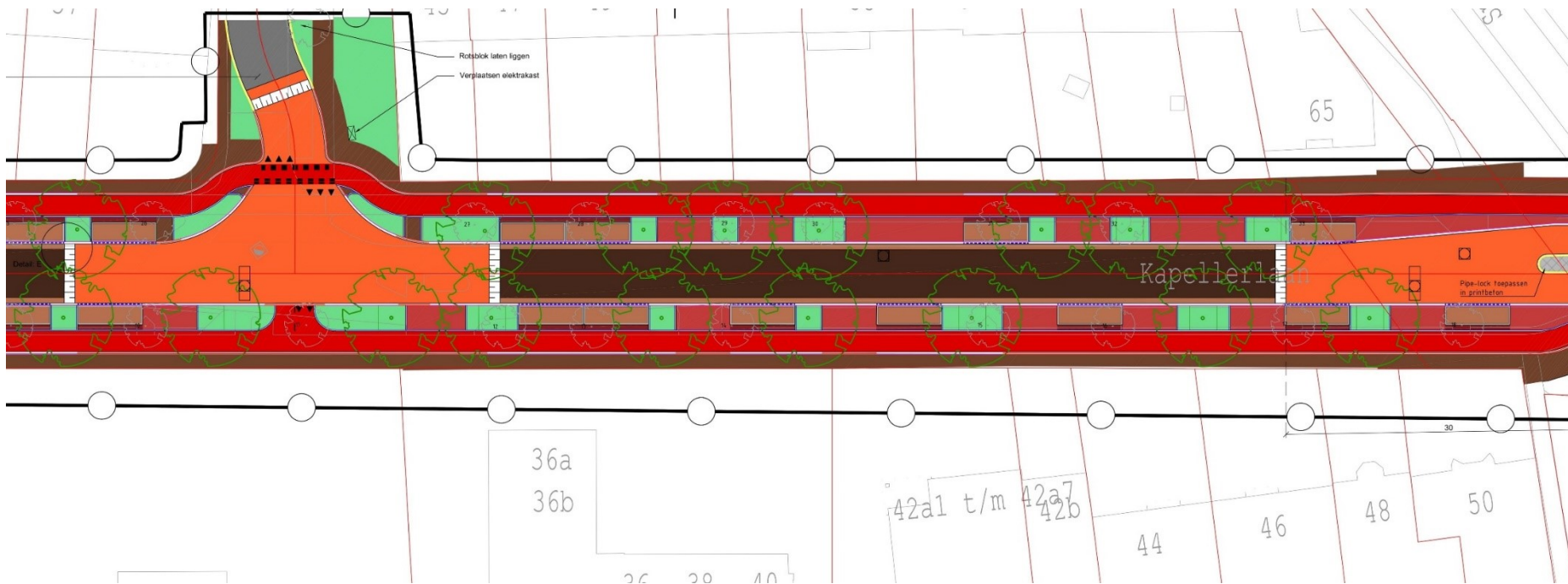
Petrus Polliusstraat



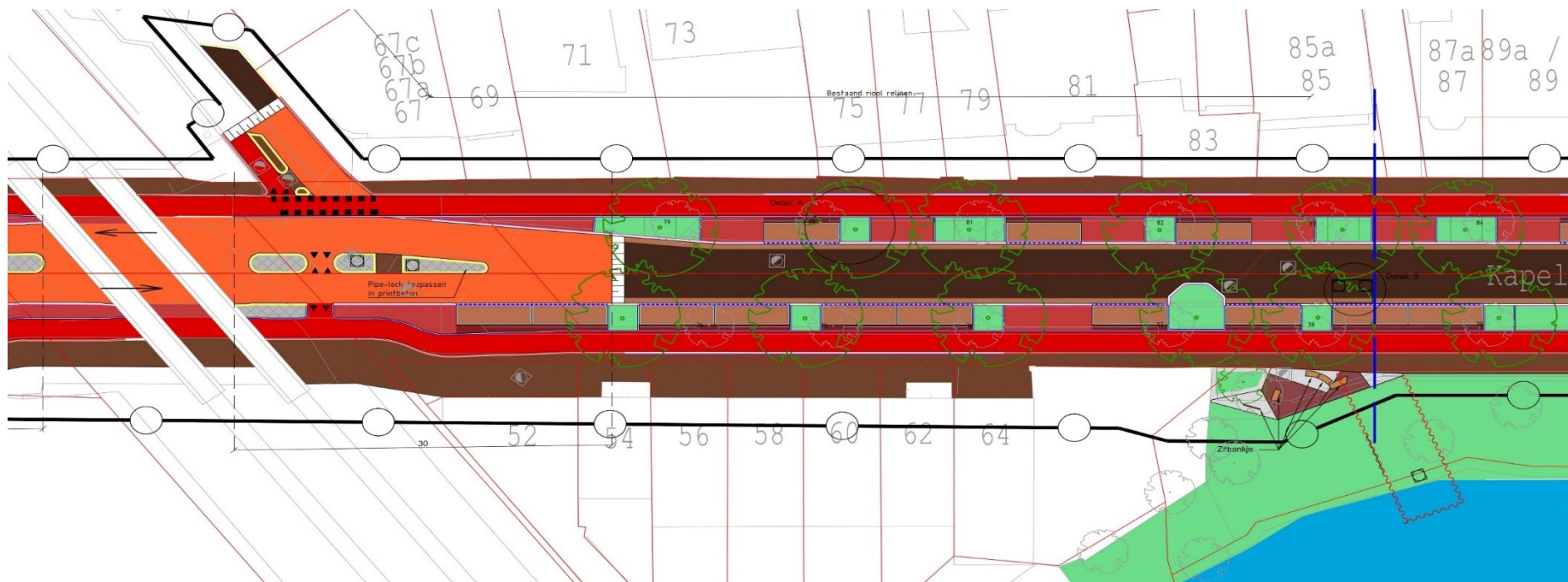
Kapellerlaan 18-37



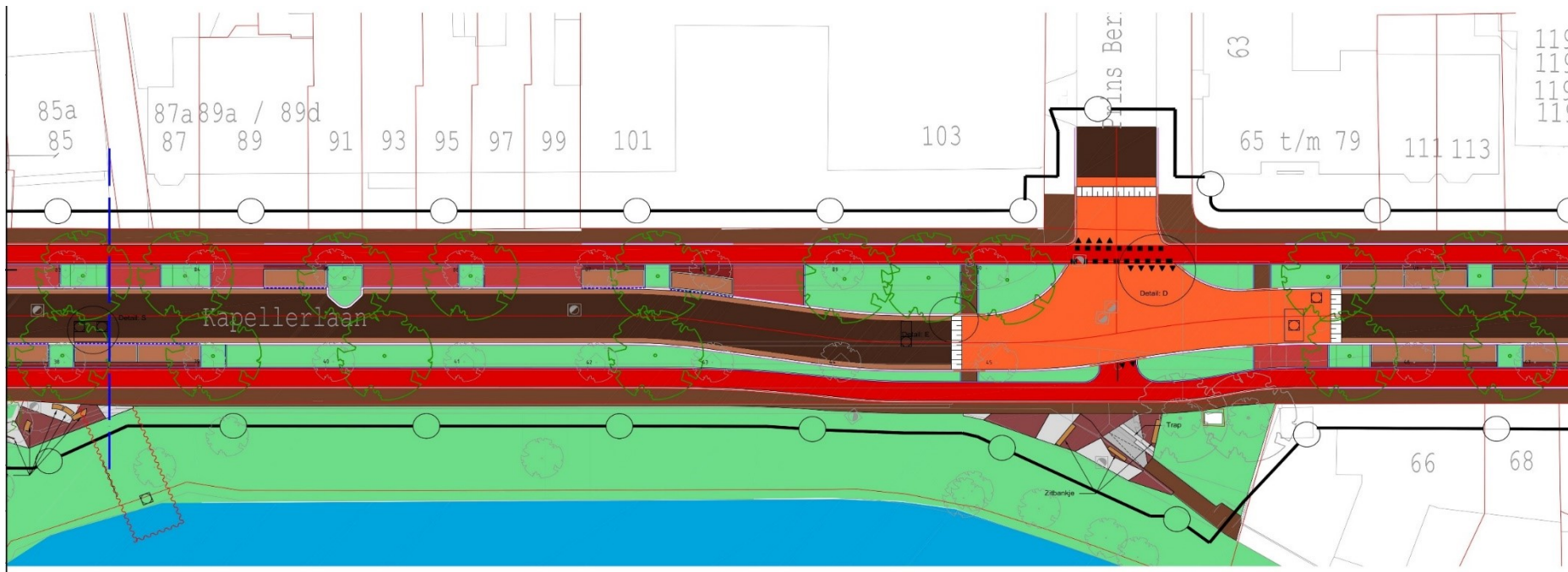
Kapellerlaan 36-65



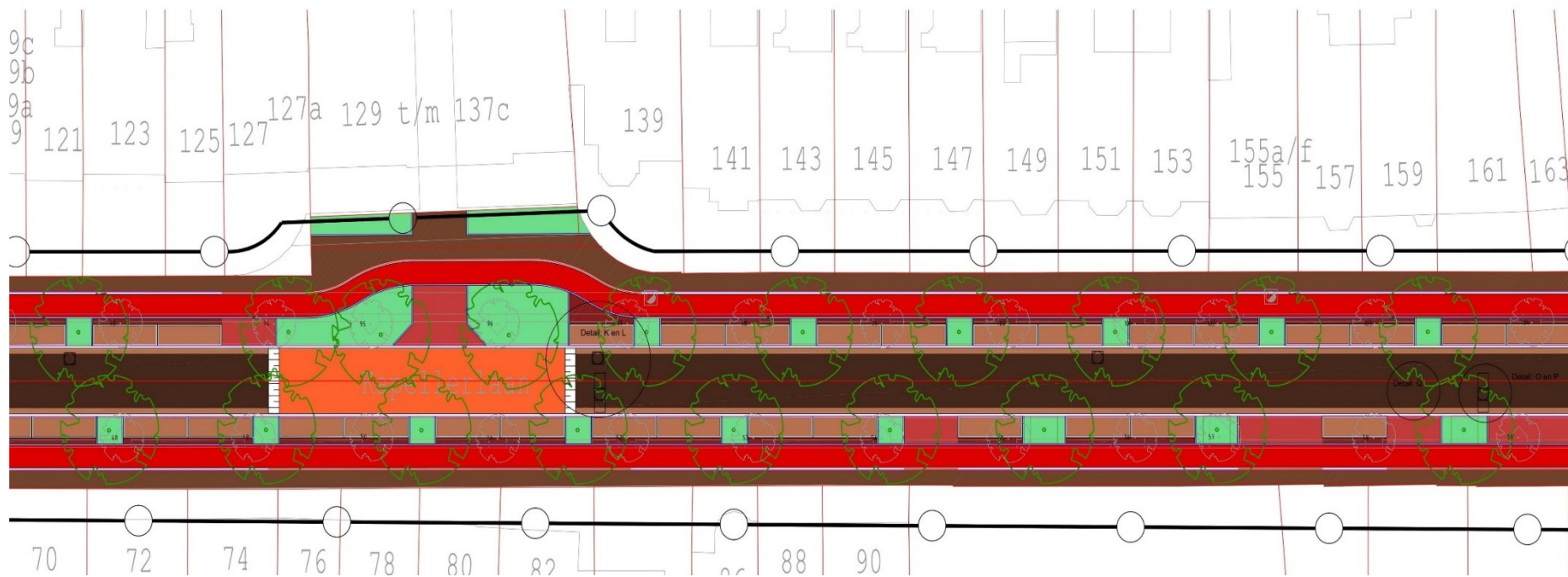
Kapellerlaan 67-89



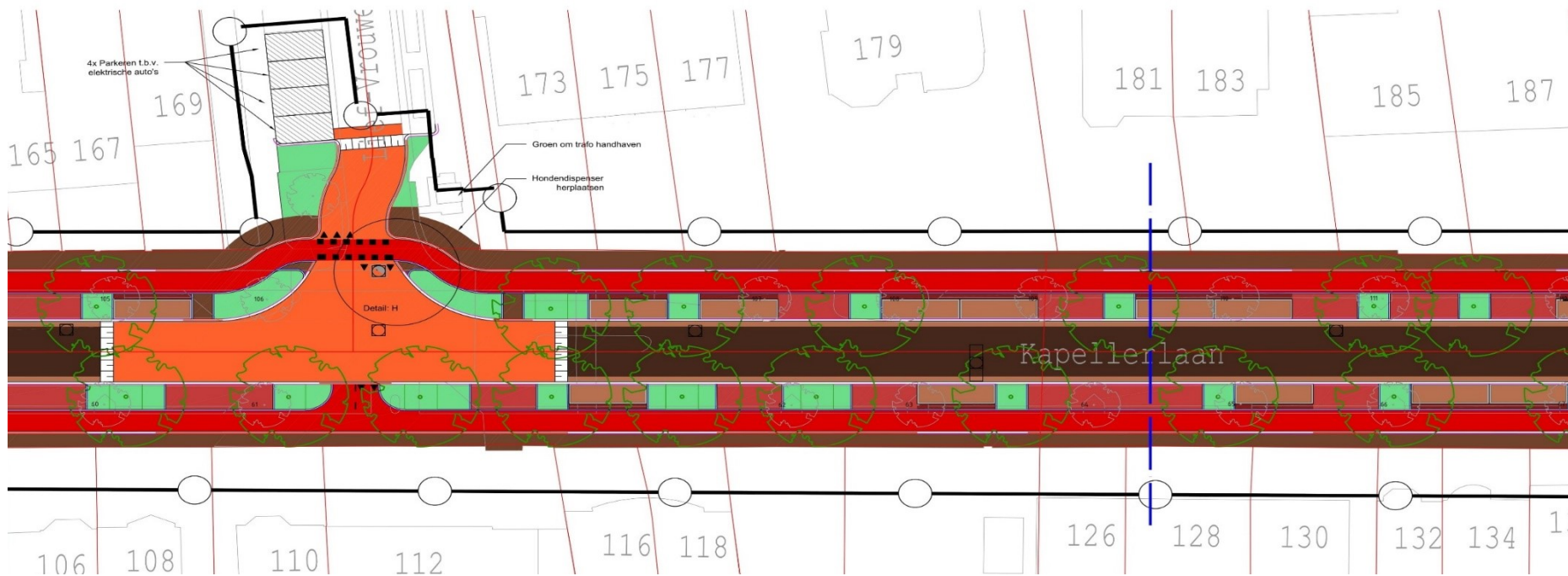
Kapellerlaan 66-119



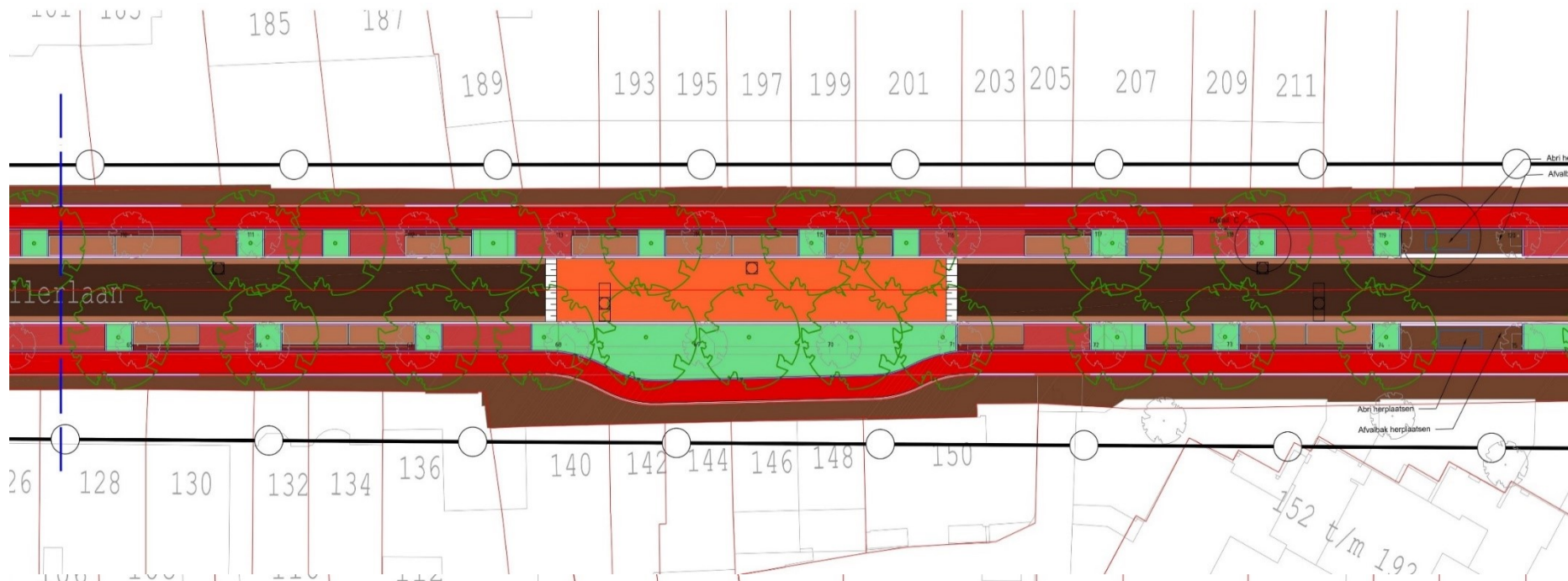
Kapellerlaan 70-163



Kapellerlaan 106-187



Kapellerlaan 126-211



Kapellerlaan 219-255

